



ΕΦΗΜΕΡΙΣ ΤΗΣ ΚΥΒΕΡΝΗΣΕΩΣ

ΤΗΣ ΕΛΛΗΝΙΚΗΣ ΔΗΜΟΚΡΑΤΙΑΣ

ΤΕΥΧΟΣ ΑΝΑΓΚΑΣΤΙΚΩΝ ΑΠΑΛΛΟΤΡΙΩΣΕΩΝ ΚΑΙ ΠΟΛΕΟΔΟΜΙΚΩΝ ΘΕΜΑΤΩΝ

Αρ. Φύλλου 150

21 Απριλίου 2008

ΠΕΡΙΕΧΟΜΕΝΑ

ΑΠΟΦΑΣΕΙΣ

- Τροποποίηση του εγκεκριμένου ρυμοτομικού σχεδίου του Δήμου Αθηναίων (Ν. Αττικής) κατάργηση και επανεπιβολή προκηπίου..... 1
- Τροποποίηση του εγκεκριμένου ρυμοτομικού σχεδίου του Δήμου Βούλας (Ν. Αττικής) στο Ο.Τ. 107. 2
- Καθορισμός ειδικών όρων και περιορισμών δόμησης στο κτίριο της οδού Αππιανού 8β στη περιοχή Παγκρατίου του εγκεκριμένου ρυμοτομικού σχεδίου Αθηνών, ως όμορο στο διατηρητέο κτίριο που βρίσκεται επί της οδού Αππιανού 8..... 3

ΑΠΟΦΑΣΕΙΣ

- Αριθμ. 13793 (1)
Τροποποίηση του εγκεκριμένου ρυμοτομικού σχεδίου του Δήμου Αθηναίων (Ν. Αττικής) κατάργηση και επανεπιβολή προκηπίου.

Ο ΥΦΥΠΟΥΡΓΟΣ ΠΕΡΙΒΑΛΛΟΝΤΟΣ, ΧΩΡΟΤΑΞΙΑΣ ΚΑΙ ΔΗΜΟΣΙΩΝ ΕΡΓΩΝ

- Έχοντας υπόψη :
1. Τις διατάξεις των άρθρων 152 (παρ. 1, 2 και 6), 154 και 160 του Κώδικα Βασικής Πολεοδομικής Νομοθεσίας (Κ.Β.Π.Ν.), που κυρώθηκε με το άρθρο πρώτο του από 14.7.1999 π.δ/τος (Δ' 580).
 2. Τις διατάξεις του άρθρου 90 του Κώδικα Νομοθεσίας για την Κυβέρνηση και τα κυβερνητικά όργανα, που κυρώθηκε με το άρθρο πρώτο του π.δ/τος 63/2005 (Α' 98).
 3. Την υπ' αριθμ. Υ300/14.11.2007 απόφαση του Πρωθυπουργού και του Υπουργού Περιβάλλοντος, Χωροταξίας και Δημοσίων Έργων «Ανάθεση αρμοδιοτήτων Υπουργού Περιβάλλοντος, Χωροταξίας και Δημοσίων Έργων στους Υφυπουργούς Περιβάλλοντος Χωροταξίας και Δημοσίων Έργων» (Β 2210).

4. Την υπ' αριθμ. 255/45/1988 απόφαση του Υπουργού ΠΕ.ΧΩ.ΔΕ. «έγκριση Γενικού Πολεοδομικού Σχεδίου Δήμου Αθηναίων (Ν. Αττικής) (Δ' 80/1988) όπως ισχύει.

5. Την υπ' αριθμ. 2938/2006 γνωμοδότηση του Δημοτικού Συμβουλίου του Δήμου Αθηναίων.

6. Την υπ' αριθμ. 273/2007 γνωμοδότηση του Κεντρικού Συμβουλίου Χωροταξίας Οικισμού και Περιβάλλοντος.

7. Το γεγονός ότι από τις κανονιστικές διατάξεις της παρούσας απόφασης δεν προκαλείται δαπάνη σε βάρος του κρατικού προϋπολογισμού και του προϋπολογισμού του οικείου Ο.Τ.Α., αποφασίζουμε:

1. Εγκρίνεται η τροποποίηση του εγκεκριμένου ρυμοτομικού σχεδίου του Δήμου Αθηναίων (Ν. Αττικής) στην περιοχή 94 και ειδικότερα στα Οικοδομικά Τετράγωνα 87 και 87α με μετατόπιση οικοδομικών και ρυμοτομικών γραμμών , όπως φαίνεται στο σχετικό πρωτότυπο διάγραμμα σε κλίμακα 1:500 που θεωρήθηκε από τον Προϊστάμενο της Διεύθυνσης Τοπογραφικών Εφαρμογών με την υπ' αριθμ. 13793/2008 πράξη του και που αντίτυπο του σε φωτοσμίκρυνση δημοσιεύεται με την παρούσα απόφαση.

Άρθρο 2

Στο πρόσωπο των οικοπέδων οικοδομημένων η μη που βρίσκονται στην περιοχή της οποίας τροποποιείται το σχέδιο α) καταργείται το προβλεπόμενο από το εγκεκριμένο σχέδιο προκήπιο και β) επανεπιβάλλεται προκήπιο πλάτους πέντε (5) και έξι (6) μέτρων όπως φαίνεται στο διάγραμμα του άρθρου 1.

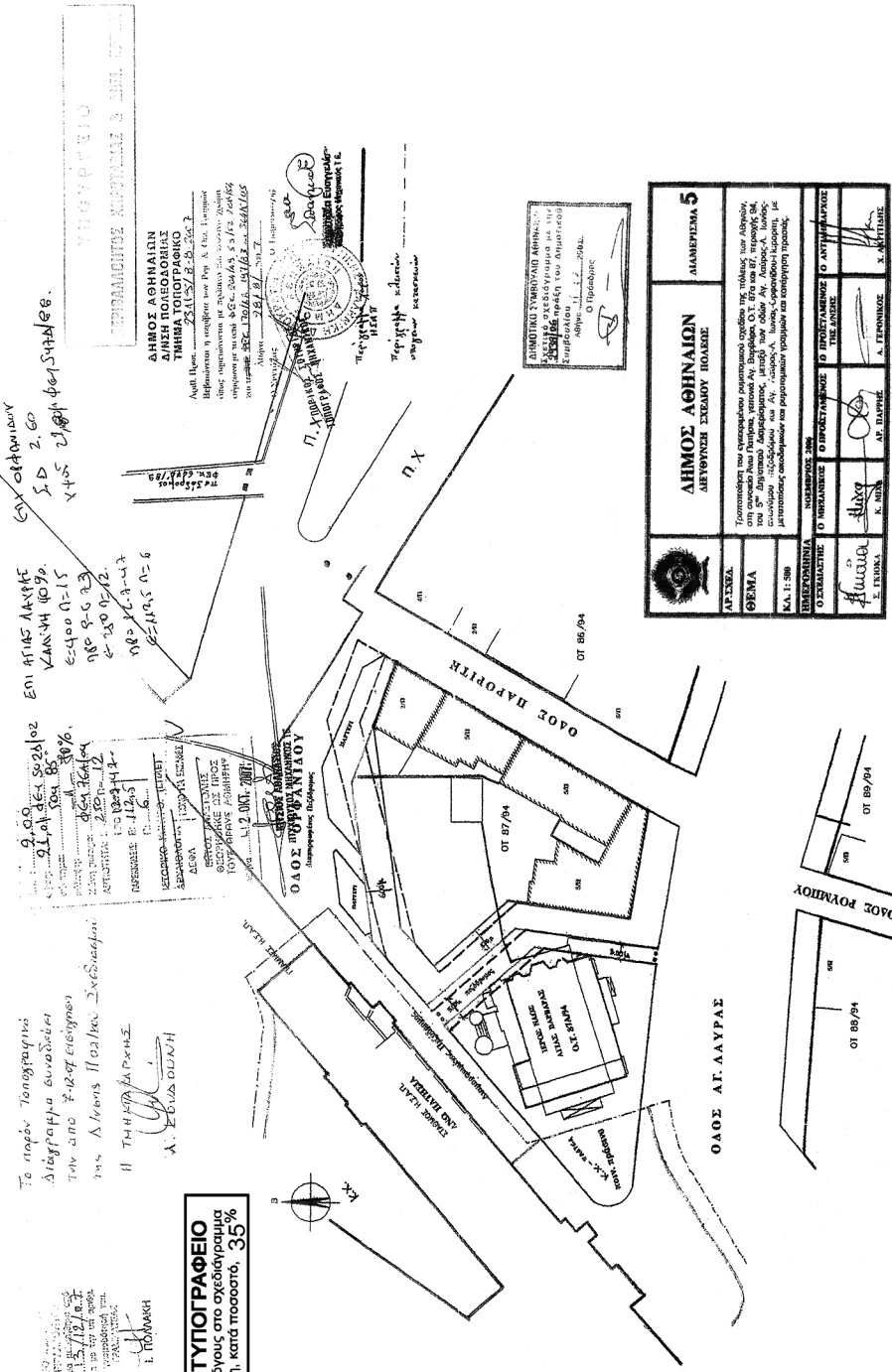
Άρθρο 3

Η ισχύς της παρούσας απόφασης αρχίζει από τη δημοσίευση της στην Εφημερίδα της Κυβερνήσεως.

Η απόφαση αυτή να δημοσιευθεί στην Εφημερίδα της Κυβερνήσεως.

Αθήνα, 28 Μαρτίου 2008

Ο ΥΦΥΠΟΥΡΓΟΣ
ΣΤΑΥΡΟΣ ΕΛ. ΚΑΛΟΓΙΑΝΝΗΣ




ΕΠΙ ΑΓΙΟΥ ΛΑΥΡΑΣ
 ΚΑΝΟΝΗ 1039.
 ΕΣΥΟΟ Π=15
 ΠΣ=9-0-23
 Ε=30 ΟΥΔ.
 ΠΣ=14-9-47
 Ε=14-5-6

Το παρόν Τοπογραφικό
 Διάγραμμα αναστάσει
 την από Φωτ. αεροφωτο
 της Α. Νέως Ηολίκου Σχεδιασμού
 Η ΤΗΝ ΚΑΤΑ ΕΛΛΗΝΙΚΗ
 Α. ΣΥΝΑ ΟΥΛΗΝ

ΕΘΝΙΚΟ ΤΥΠΟΓΡΑΦΕΙΟ
 Για τεχνικούς λόγους στο σχεδιαγράμμο
 έγινε σμίκρυνση, κατά ποσοστό, **35%**

ΥΠΟΥΡΓΕΙΟ
 ΠΕΡΙΒΑΛΛΟΝΤΟΣ ΧΩΡΟΤΑΞΙΑΣ & ΑΝΤΙ. ΠΟΛΕΩΣ.

ΔΗΜΟΣ ΑΘΗΝΑΙΩΝ
 ΔΙΕΥΘΥΝΣΗ ΠΟΛΕΟΔΟΜΙΑΣ
 ΤΜΗΜΑ ΤΟΠΟΓΡΑΦΙΚΟ
 Αρχή Πρωτ. 73.11/27.2.2007
 Βεβαιώνεται η σωστή των Πρωτ. & Οδη. Περιγραφ. κίνησης οχημάτων με σύμφωνα με τον Καν. 1039/80 σύμφωνα με το άρθρο 56 του Ν. 2244/85 (1/11/85) για τη χρήση ΣΧΕΔ. 281/11.2.2007



ΔΗΜΟΤΙΚΟ ΤΥΠΟΓΡΑΦΕΙΟ ΑΘΗΝΩΝ
 Τύπος και φάσμα με τη
 ΣΥΣΤΗΜΑ ΠΡΑΞΕΩΝ ΑΡΧΙΤΕΚΤΟΝΙΚΩΝ
 ΕΠΕΜΒΑΣΕΩΝ 11.2.2007
 Ο Τυπογράφος

	ΔΗΜΟΣ ΑΘΗΝΑΙΩΝ ΔΙΕΥΘΥΝΣΗ ΣΠΕΔΟΥ ΠΟΛΕΩΣ	ΔΙΑΜΕΡΙΣΜΑ 5
ΑΡΧΙΤΕΚΤΩΝ	Τοπογραφία και σχεδιασμός μελετήσεων της πόλεως των Αθηνών, με τη μεθοδολογία της Α. Νέως Ηολίκου Σχεδιασμού, για 5 ^ο Δημόσιο Διαμερίσματος, μεταξύ των οδών Αγ. Λαύρας και Παρορτής, σύμφωνα με το άρθρο 56 του Ν. 2244/85 (1/11/85) σύμφωνα με τον Καν. 1039/80.	Α. ΓΕΡΜΑΝΟΣ Χ. ΑΡΤΙΜΙΔΗΣ
ΘΕΜΑ	ΔΙΑΜΕΡΙΣΜΟΣ ΟΙΚΙΑΚΩΝ ΚΑΤΑΣΤΑΣΕΩΝ	Α. ΠΑΠΑΝΔΡΕΟΥ Α. ΓΕΡΜΑΝΟΣ
Κ.Α.Τ. 100	Κ.Α.Τ. 100	Α. ΠΑΠΑΝΔΡΕΟΥ Α. ΓΕΡΜΑΝΟΣ
ΕΛΕΥΘΕΡΟΤΗΤΑ	ΕΛΕΥΘΕΡΟΤΗΤΑ	Α. ΠΑΠΑΝΔΡΕΟΥ Α. ΓΕΡΜΑΝΟΣ
ΕΛΕΥΘΕΡΟΤΗΤΑ	ΕΛΕΥΘΕΡΟΤΗΤΑ	Α. ΠΑΠΑΝΔΡΕΟΥ Α. ΓΕΡΜΑΝΟΣ

ΥΠΟΥΡΓΕΙΟ
 ΠΕΡΙΒΑΛΛΟΝΤΟΣ ΧΩΡΟΤΑΞΙΑΣ & ΑΝΤΙ. ΕΡΓΩΝ
 ΕΠΕΜΒΑΣΕΙΣ ΤΗΝ ΠΕ ΑΘΗΝ. Γ. 281/11.2.07
 ΠΡΩΤ. 73.11/27.2.07
 ΠΡΩΤ. 73.11/27.2.07
 ΠΡΩΤ. 73.11/27.2.07
 ΠΡΩΤ. 73.11/27.2.07
 ΑΘΗΝΑ 28 Μαρτίου 2007
 Α. ΠΑΠΑΝΔΡΕΟΥ
 Α. ΓΕΡΜΑΝΟΣ

Αρ. Πρωτ. 80/08
 σφ. 1

1. Πηληνεως/165

Αριθμ. 13784

(2)

Τροποποίηση του εγκεκριμένου ρυμοτομικού σχεδίου του Δήμου Βούλας (Ν. Αττικής) στο Ο.Τ. 107.

**Ο ΥΦΥΠΟΥΡΓΟΣ ΠΕΡΙΒΑΛΛΟΝΤΟΣ,
ΧΩΡΟΤΑΞΙΑΣ ΚΑΙ ΛΗΜΟΣΙΩΝ ΕΡΓΩΝ**

Έχοντας υπόψη:

1. Τις διατάξεις των άρθρων 152 (παρ. 1, 2 και 6), 154 και 160 (παρ. 1 και 2) του Κώδικα Βασικής Πολεοδομικής Νομοθεσίας (Κ.Β.Π.Ν.), που κυρώθηκε με το άρθρο πρώτο του από 14.7.1999 π.δ/τος (Δ' 580).

2. Τις διατάξεις του άρθρου 90 του Κώδικα Νομοθεσίας για την Κυβέρνηση και τα κυβερνητικά όργανα, που κυρώθηκε με το άρθρο πρώτο του π.δ/τος 63/2005 (Α' 98).

3. Τις διατάξεις της παρ. 3α εδαφ. αα του άρθρου 29 του ν. 2831/2000 «Τροποποίηση των διατάξεων του ν.1577/1985 «Γενικός Οικοδομικός Κανονισμός» και άλλες πολεοδομικές διατάξεις» (Α' 140), όπως αυτό αντικαταστάθηκε με το άρθρο 10 του ν. 3044/2002 «Μεταφορά Συντελεστή δόμησης και ρυθμίσεις άλλων θεμάτων της αρμοδιότητας του Υπουργείου Περιβάλλοντος Χωροταξίας και Δημοσίων Έργων» (Α' 197).

4. Την υπ' αριθμ. Υ300/14.11.2007 απόφαση του Πρωθυπουργού και του Υπουργού Περιβάλλοντος Χωροταξίας και Δημοσίων Έργων «Ανάθεση αρμοδιοτήτων Υπουργού Περιβάλλοντος Χωροταξίας και Δημοσίων Έργων στους Υφυπουργούς Περιβάλλοντος Χωροταξίας και Δημοσίων Έργων» (ΦΕΚ Β' 2210).

5. Τις υπ' αριθμ. 229/2000 και 145/2006 γνωμοδοτήσεις του Δημοτικού Συμβουλίου Βούλας.

6. Την υπ' αριθμ. 151/11.7.2007 γνωμοδότηση του Κεντρικού Συμβουλίου Χωροταξίας Οικισμού και Περιβάλλοντος.

7. Το γεγονός ότι από τις κανονιστικές διατάξεις αυτής της απόφασης δεν προκαλείται δαπάνη σε βάρος του κρατικού προϋπολογισμού και του προϋπολογισμού του οικείου Ο.Τ.Α., αποφασίζουμε:

1. Εγκρίνεται η τροποποίηση του εγκεκριμένου ρυμοτομικού σχεδίου του Δήμου Βούλας (Ν. Αττικής) και ειδικότερα στο Ο.Τ. 107, με τη μετατόπιση οικοδομικής γραμμής, όπως φαίνεται στο σχετικό πρωτότυπο διάγραμμα σε κλίμακα 1:500, που θεωρήθηκε από τον Προϊστάμενο της Διεύθυνσης Τοπογραφικών Εφαρμογών με την 13784/2008 πράξη του και που αντίτυπο του σε φωτοσμίκρυνση δημοσιεύεται με την παρούσα απόφαση.

2. Τροποποιείται το προβλεπόμενο από το εγκεκριμένο ρυμοτομικό σχέδιο προκήπιο και το πλάτος του καθορίζεται σε τέσσερα (4,00) και έξι (6,00) μέτρα και μεταβλητό από τέσσερα (4,00) έως δέκα εννέα (19,00) μ., όπως φαίνεται στο διάγραμμα της παραγράφου 1.

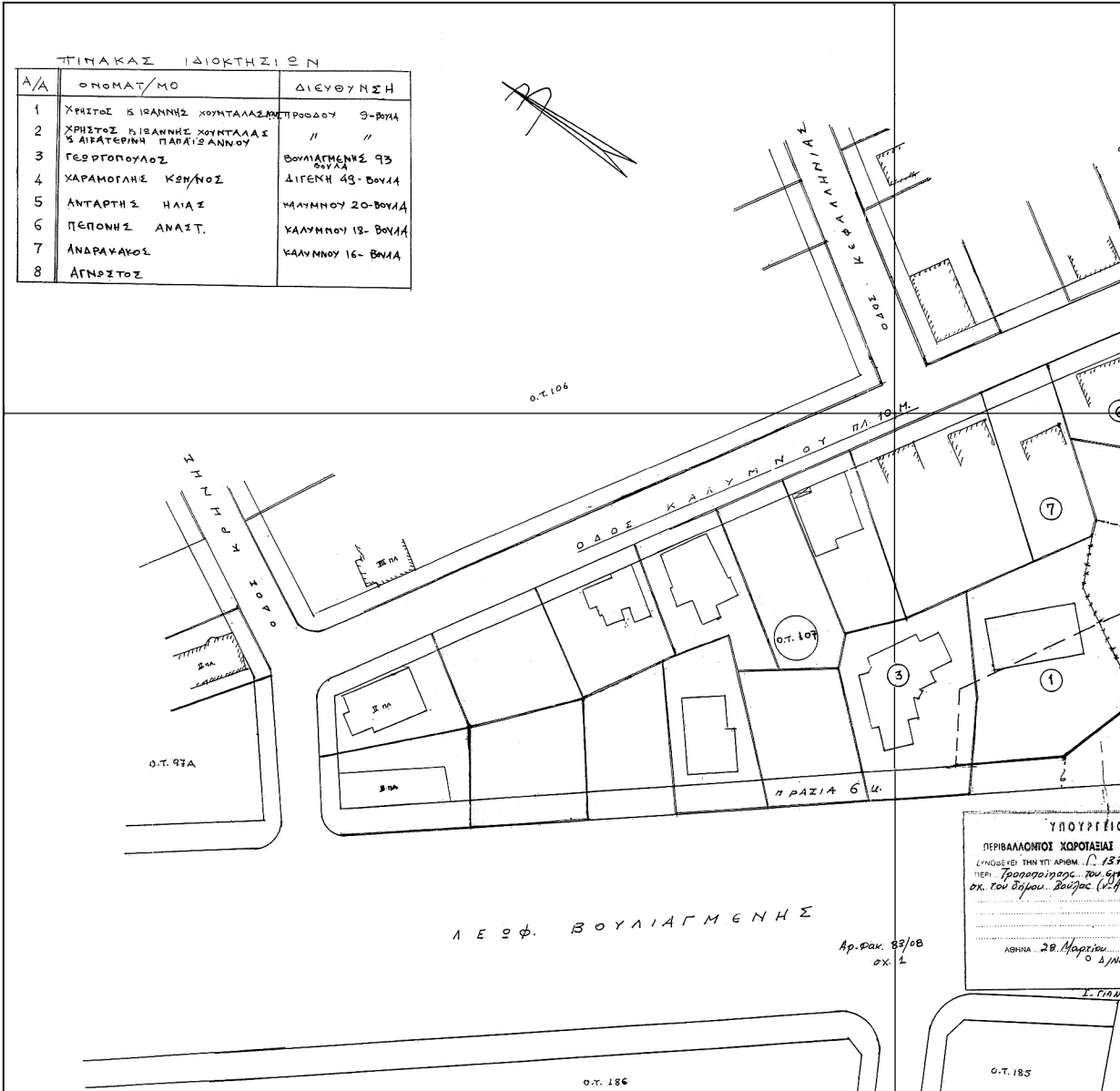
3. Η ισχύς της παρούσας απόφασης αρχίζει από τη δημοσίευσή της στην Εφημερίδα της Κυβερνήσεως.

Η απόφαση αυτή να δημοσιευθεί στην Εφημερίδα της Κυβερνήσεως.

Αθήνα, 28 Μαρτίου 2008

Ο ΥΦΥΠΟΥΡΓΟΣ
ΣΤΑΥΡΟΣ ΕΛ. ΚΑΛΟΓΙΑΝΝΗΣ

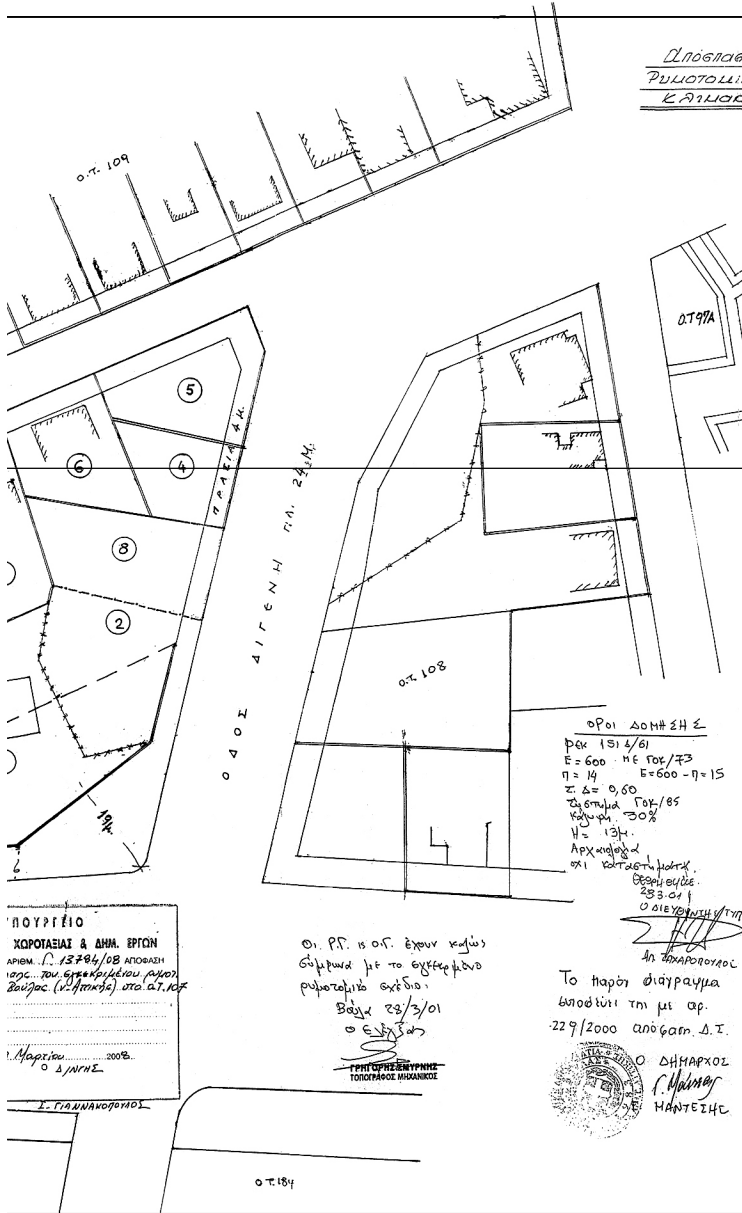
ΕΘΝΙΚΟ ΤΥΠΟΓΡΑΦΕΙΟ
 Για τεχνικούς λόγους στο σχεδιάγραμμα
 έγινε σμίκρυνση, κατά ποσοστό, 33%



ΥΠΟΥΡΓΕΙΟ
ΠΕΡΙΒΑΛΛΟΝΤΟΣ ΧΩΡΟΤΑΞΙΑΣ & ΔΗΜ. ΕΡΓΩΝ

11/3/07
Ε. ΠΑΡΟΧΩΡΗΤΗΣ
Ι. ΠΟΥΡΝΑΡΗ

Το παρόν σχέδιο αφορά
την από 11/3/07 εισήγηση της
Αρχ. Πλ. Β. Σαββίδη
Η Τμήμας Αρχιτέκτονα
Α. ΚΟΥΔΟΥΝΗ



Πρόταση για το εγκεκριμένο
Ρυμοτομικό Σχέδιο (άδεια 9.10.61 φ.σ.κ 151/61 &
ε.α.μ.ο.κ 1.2000 13.10.79 φ.σ.κ 634/679)

Όροι ΔΟΜΗΣΗΣ
 Π.Κ 1514/61
 Ε=600 ΜΕ ΓΟΥ/Γ3
 η=14 Ε=600-η=15
 Σ Δ= 0,60
 Δι.σ.μ.α ΓΟΥ/85
 ύψος 30%
 Η= 13μ
 Αρχιτέκτονα
 23/3/01
 ΟΙΕΥΡΩΝΗ/ΤΜ

ΥΠΟΥΡΓΕΙΟ
ΧΩΡΟΤΑΞΙΑΣ & ΔΗΜ. ΕΡΓΩΝ
 ΑΝ. Δ. 13794/08 ΑΠΟΦΑΣΗ
 1098... του εγκεκριμένου ρυμο-
 τομικού σχεδίου (Α.Δ.Κ.Α.Ε)
 11/3/07
 Ο Δ/ΡΗΣ

Οι Ρ.Γ. 15 α.Γ. έχουν καλύψει
 σύμφωνα με το εγκεκριμένο
 ρυμοτομικό σχέδιο.
 Βάσει 23/3/01
 Ο Ε.Π.Α.Σ.
 ΤΡΗΣΙΟΡΘΕΣ ΜΕΤΡΗΣΕΙΣ
 ΤΟΠΟΓΡΑΦΟΣ ΜΕΛΟΣΚΙΣ

Το παρόν διαγράμμα
 βλ.σ.μ.α. τμ με αρ.
 229/2000 από Γ.α.μ. Δ.Τ.
 Ο ΔΗΜΑΡΧΟΣ
 Γ. ΜΑΥΡΗΣ
 ΜΑΝΤΕΙΣΣΕ

Υπομνημα

----- = Καταρτιζόμενα
 - - - - - = Υφιστάμενα
 - - - - - = Προσέιν. Δ. Γ.

Πρόταση τροποποίησης
 στο ο.τ. 107 του Σ.Τ.μ.ο.υ
 Βούλας
 Υ.Α.μ.α.κ 1.500

Δεταβόλιος 2.000
 0 Μηχανικός

ΒΑΣΙΛΕΙΟΣ Θ. ΚΟΚΚΙΝΟΣ
 ΤΟΠΟΓΡΑΦΟΣ ΑΡΧΙΤΕΚΤΟΝΟΣ ΜΗΧΑΝΙΚΟΣ
 ΔΙΠΛΩΜΑΤΟΥΧΟΣ Σ.Μ.Π.
 ΑΡΧ. ΠΛ. Β. ΣΑΒΒΙΔΗΣ
 ΑΡΧ. ΠΛ. Β. ΣΑΒΒΙΔΗΣ
 ΤΗΛ. 6618986

ΒΑΣΙΛΕΙΟΣ Θ. ΚΟΚΚΙΝΟΣ
 ΤΟΠΟΓΡΑΦΟΣ ΑΡΧΙΤΕΚΤΟΝΟΣ ΜΗΧΑΝΙΚΟΣ
 ΔΙΠΛΩΜΑΤΟΥΧΟΣ Σ.Μ.Π.
 ΑΡΧ. ΠΛ. Β. ΣΑΒΒΙΔΗΣ
 ΑΡΧ. ΠΛ. Β. ΣΑΒΒΙΔΗΣ
 ΤΗΛ. 6618986

Αριθμ. 12790

(3)

Καθορισμός ειδικών όρων και περιορισμών δόμησης στο κτίριο της οδού Αππιανού 8β στη περιοχή Παγκρατίου του εγκεκριμένου ρυμοτομικού σχεδίου Αθηνών, ως όμορο στο διατηρητέο κτίριο που βρίσκεται επί της οδού Αππιανού 8.

**Ο ΥΦΥΠΟΥΡΓΟΣ ΠΕΡΙΒΑΛΛΟΝΤΟΣ,
ΧΩΡΟΤΑΞΙΑΣ ΚΑΙ ΔΗΜΟΣΙΩΝ ΕΡΓΩΝ**

Έχοντας υπόψη:

1. Τις διατάξεις της παρ. 4 εδ. β του άρθρου 4 του ν. 1577/1985 «Γενικός Οικοδομικός Κανονισμός» (Α' 210), όπως αντικαταστάθηκε με το άρθρο 3 του ν. 2831/2000 «Τροποποίηση των διατάξεων του ν. 1577/1985 «Γ.Ο.Κ.» και άλλες πολεοδομικές διατάξεις» (Α' 140).

2. Τις διατάξεις του άρθρου 90 του Κώδικα Νομοθεσίας για την Κυβέρνηση και τα κυβερνητικά όργανα που κυρώθηκε με το άρθρο πρώτο του π.δ/τος 63/2005 (Α' 98).

3. Την υπ' αριθμ. Υ300/14.11.2007 απόφαση του Πρωθυπουργού και του Υπουργού Περιβάλλοντος, Χωροταξίας και Δημοσίων Έργων «Ανάθεση αρμοδιοτήτων Υπουργού Περιβάλλοντος, Χωροταξίας και Δημοσίων Έργων στους Υφυπουργούς Περιβάλλοντος Χωροταξίας και Δημοσίων Έργων» (Β 2210).

4. Το υπ' αριθμ. 17/1/20.9.2006 της Δευτεροβάθμιας Αρχιτεκτονικής Επιτροπής της Δ/σης Π.Ε.Χ.Ω. Περιφέρειας Αττικής.

5. Την από 22.12.2006 τροποποιητική αιτιολογική έκθεση, της Δ/σης Πολεοδομικού Σχεδιασμού - Τμ. Παραδ. Οικισμών.

6. Την από 4.2.2007 ένσταση του ενδιαφερομένου (υπ' αριθμ. Υ.Π.Ε.Χ.Ω.Δ.Ε. 6711/14.2.2007 κατά της από 22.12.2006 τροποποιητικής αιτιολογικής έκθεσης.

7. Το γεγονός ότι από τις κανονιστικές διατάξεις αυτής της απόφασης δεν προκαλείται δαπάνη σε βάρος του κρατικού προϋπολογισμού και του προϋπολογισμού του οικείου Ο.Τ.Α., αποφασίζουμε:

1. Εγκρίνεται η κατεδάφιση του κτιρίου που βρίσκεται επί της οδού Αππιανού 8β στη περιοχή Παγκρατίου του εγκεκριμένου ρυμοτομικού σχεδίου Αθηνών.

2. Στο κτίριο που θα ανεγερθεί στο οικόπεδο της οδού Αππιανού 8β όπως αυτό φαίνεται με μαύρη διαγράμμιση στο σχετικό πρωτότυπο τοπογραφικό διάγραμμα σε κλίμακα 1:200 και είναι όμορο του κτιρίου επί της οδού Αππιανού 8 το οποίο έχει χαρακτηριστεί ως διατηρητέο με την υπ' αριθμ. 77520/5543/7.9.1994 απόφαση του Υφυπουργού Περιβάλλοντος, Χωροταξίας και Δημοσίων Έργων (Δ' 986/1994) καθορίζονται Ειδικοί όροι και περιορισμοί δόμησης ως εξής:

- Το νέο κτίριο τοποθετείται υποχρεωτικώς επί της οικοδομικής γραμμής.

- Η πρόσοψη του κτιρίου επί της Ο.Γ. της οδού Αππιανού 8β διαμορφώνεται κατ' αντιστοιχία με το ύψος του όμορου διατηρητέου κτιρίου .

- Πάνω από το ύψος του όμορου διατηρητέου κτιρίου (επί της οδού Αππιανού 8) το νέο κτίριο διαμορφώνεται σε υποχώρηση τουλάχιστο 2,00μ. από την οικοδομική γραμμή.

- Απαγορεύεται η κατασκευή κτιρίου επί υποστυλωμάτων (Pilotis).

3. Το κτίριο ανεγείρεται χωρίς υπέρβαση των ισχυόντων όρων δόμησης και των κτιριοδομικών κανονισμών.

4. Η αρχιτεκτονική μελέτη του νέου κτιρίου εγκρίνεται από την αρμόδια υπηρεσία του Υ.Π.Ε.Χ.Ω.Δ.Ε. ύστερα από γνωμοδότηση της οικείας Επιτροπής Πολεοδομικού και Αρχιτεκτονικού Ελέγχου (ΕΠΑΕ).

5. Η ισχύς της παρούσας απόφασης αρχίζει από τη δημοσίευσή της στην Εφημερίδα της Κυβερνήσεως.

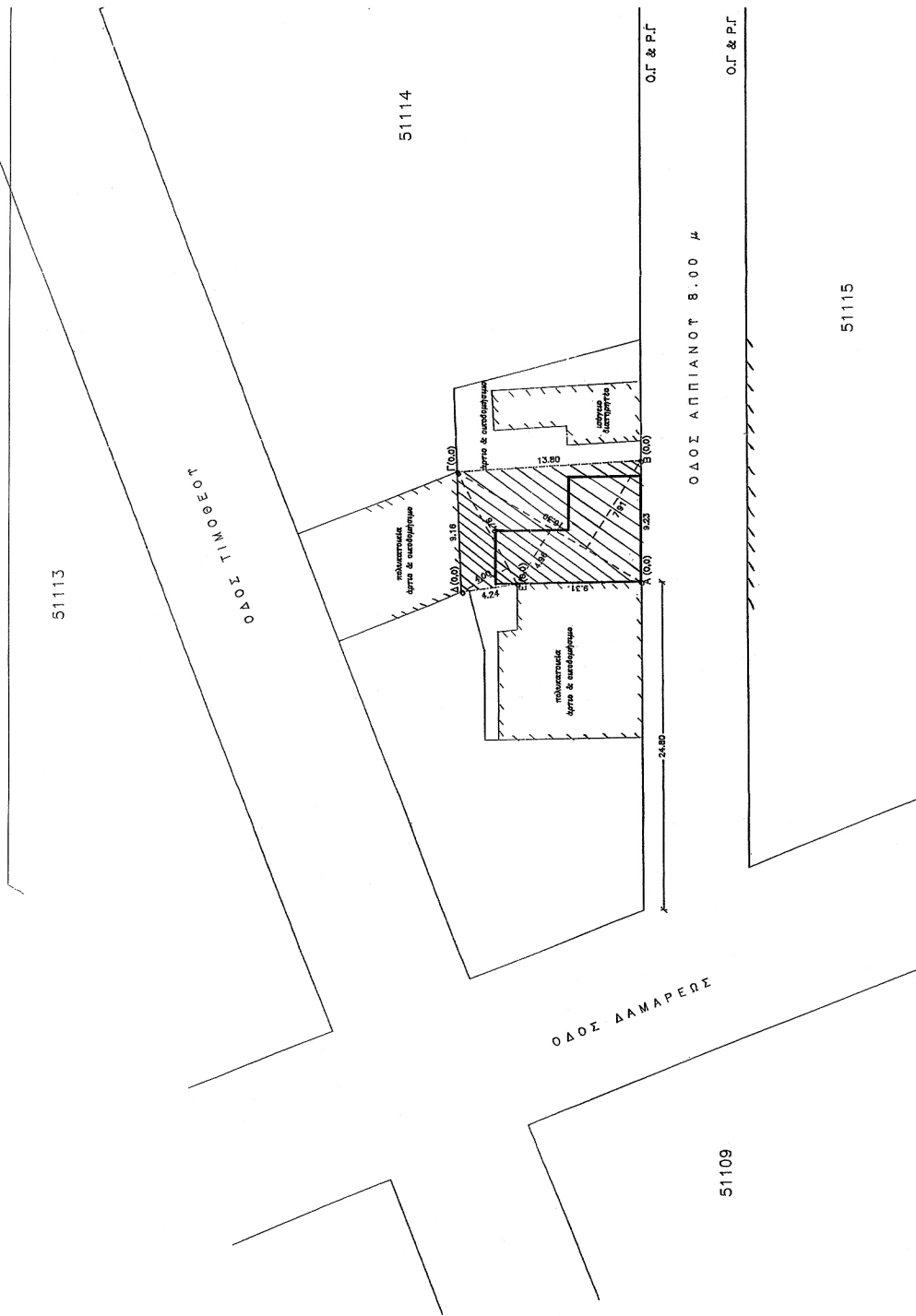
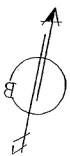
Η απόφαση αυτή να δημοσιευθεί στην Εφημερίδα της Κυβερνήσεως.

Αθήνα, 21 Μαρτίου 2008


Ο ΥΦΥΠΟΥΡΓΟΣ

ΣΤΑΥΡΟΣ ΕΛ. ΚΑΛΟΓΙΑΝΝΗΣ

ΕΘΝΙΚΟ ΤΥΠΟΓΡΑΦΕΙΟ
 Για τεχνικούς λόγους στο σχεδιάγραμμα
 έγινε σμίκρυνση, κατά ποσοστό, **38%**



Αρ. Φ. 77/08
 Σχ. 1
 21 Μαρτίου 2008
 Δ/νση Πολ. Διαμορφώσεων
 Γ. Διαμορφώσεων
 Γ. 12729/08
 «Βασισμένων ειδικών όρων» για την
 έγκριση της μελέτης της οδού Αιττιανού 88
 με την προϋπόθεση της εξεικελισμένης
 Σχ. 1000/08, ως προς το διατάχθηκε
 στην οδού Αιττιανού 88, της οδού Αιττιανού
 88, που βρίσκεται στη τ.μ.σ. οδού Αιττιανού

ΥΠΟΥΡΓΕΙΟ ΠΕΡΙΒΑΛΛΟΝΤΟΣ ΧΩΡΟΤΑΞΙΑΣ ΚΑΙ ΔΗΜΟΣΙΩΝ ΕΡΓΩΝ	
ΔΙΝΣΗ ΠΟΛΕΟΔΟΜΙΚΟΥ ΣΧΕΔΙΑΣΜΟΥ ΤΜΗΜΑ ΠΑΡΑΔΟΣΙΑΚΩΝ ΟΙΚΙΣΜΩΝ	
ΘΕΣΗ: Δήμος Αθηναίων	
ΘΕΜΑ: Καθορισμός ειδικών όρων και περιορισμών δόμησης στο επί της οδού Αιττιανού 88 ακίνητο	
	ΑΚΙΝΗΤΟ ΜΕ ΕΙΔΙΚΟΥΣ ΟΡΟΥΣ ΚΑΙ ΠΕΡΙΟΡΙΣΜΟΥΣ ΔΟΜΗΣΗΣ
ΚΛΙΜΑΚΑ: 1:200	

